





Plan de zonage brut






Orthophotos COPYRIGHT RGD74 ©

Septembre 2009





Typologie du bâti

-  Activités, Industrie
-  Habitat

Infrastructures de transport

-  Ligne de bus n°4
-  Ligne de bus n°7
-  Solution n°1
-  Solution n°2
-  Projet tunnel Semnoz

Ouvrages d'Intérêt Général

-  Transformateur électricité
-  Limite communale
-  Périmètre d'exposition aux risques
-  Entreprise source

Niveau d'Aléas

-  Fai
-  M
-  M+
-  F+
-  TF

Effets à cinétique lente

-  zone 35 mbars

Etablissements concernés par aléa TF et F+

2. Prop. Ville d'Annecy, pas d'occupation actuelle
3. SEFOREST
4. MLTM74/EMONET/BOLLORE Technologies
5. Les Ptious gens de Vovray
24. Mediapost, pas d'occupation actuelle
25. Logydine